

**PARLAMENTUL ROMÂNIEI
CAMERA DEPUTAȚILOR**

CAMERA DEPUTAȚILOR
Propunere Legislativă
pl-x/ 520/13.09.2004

CĂTRE,


**BIROUL PERMANENT
AL
CAMEREI DEPUTAȚILOR**

În conformitate cu prevederile art.74 din Constituția României și ale art.86 din Regulamentul Camerei Deputaților, vă înaintă alăturat *propunerea legislativă privind reînființarea comunei Șopârlița* prin reorganizarea actualei comune Pârșcoveni, județul Olt, cu rugămintea de a declanșa procedura parlamentară pentru dezbatere și aprobare.

INIȚIATORI,

Dep. Florin Iordache

Dep. Nicolae Grădinaru



**EXPUNERE DE MOTIVE PRIVIND
ÎNFIINȚAREA COMUNEI ȘOPÂRLIȚA
JUDEȚUL OLT**

Analizând vechimea istorică a fostei comune Șopârlița, reiese că multe localități au la bază această vechime de unde reiese principiul organizatoric al acestor localități prin tradiție și atestă că a fost printre localitățile cu rang de comună. Din documentele existente în arhiva primăriei reiese că aceasta a fost comună în perioada 1887 – 1967 și chiar mai dinainte.

Școala generală a fost construită de Paul Brătășanu, în anul 1926. Tot el a întemeiat și Biserica „Sf. Treime” în timpul Episcopului Ghenadie Georgescu. Clopotnița bisericii este prinsă în lista Monumentelor istorice, ea figurând pe harta Stolnicului Constantin Cantacuzino.

Ca așezare geografică, localitatea este așezată pe partea de vest a județului, la o distanță de 18 km față de municipiul Slatina, reședința de județ și celelalte orașe învecinate Balș, Caracal. Legăturile dintre aceste localități sunt făcute prin stația CF Șopârlița și Dj 644, Balș - Șopârlița și DN Slatina – Caracal. Teritoriul comunei este traversat de Dj 644.

Relieful este reprezentat de câmpie, prevăzută cu terenuri agricole și teren forestier, teritoriul statului fiind străbătut de râul Olteț.

Profilul economic al localității este agricultura din cele mai vechi timpuri, o tradiție fiind cultura tutunului.

O tradiție mai veche, în satul Șopârlița a fost cultura în os, îndeletnicire care a încetat total. Cel care s-a ocupat și a obținut rezultate remarcabile a fost învățătorul Mihăiescu care a avut diverse expoziții.

Populația din Șopârlița este de 1520 de locuitori, suprafața totală de teren arabil, conform Legii nr.18/1991 este de 1043,79 ha, după cum urmează: 936,11 ha extravilan, intravilan 107,68 din care curți construcții – 25 ha, vii – 11,50 ha. În baza Legii nr.1/2000 s-a mai reconstituit dreptul de proprietate pentru suprafața de 354,04 ha și pentru 13 ha teren forestier, teren care se află în totalitate pe raza satului Șopârlița.

În satul Șopârlița există un Centru de Îngrijire și Asistență care a fost modernizat la standardele moderne, unde sunt internați 85 asistați.

Pe teritoriul statului există o biserică în folosință, un cămin cultural construit în anul 1952, o școală generală cu clasele I – VIII, o grădiniță, o moară țărănească pentru măcinat porumb, un cazan de fabricat țuică și rachiu care deservește locuitorii satului și a celor învecinate, societatea agricolă Albina cu profil juridic, posedând circa 700 ha, un cabinet medical, circa 40 ha pășune folosită de 150 bovine, 150 ovine, 60 caprine, în grija celor 524 familii de agricultori

În localitate există un număr de 15 tractoare cu utilaje aferente, 4 glorii păioase. Societatea agricolă este înființată din 1990 și are sediul vecin cu școala generală. La școală sunt înscriși un număr de 179 de elevi școlari învățați de 14 cadre didactice.

Referitor la divizarea dintre Pârșcoveni și Șopârlița aceasta nu va afecta spațiile vechii comune, existând deja spații pentru funcționarea noi administrații locale. Campaniile electorale, secțiunile de votare au fost separate de când se știe și până în momentul de față. Întrucât distanța dintre Șopârlița și Slatina este mai mică, posibilitățile în perspectivă de dezvoltare vor fi în creștere.

Avându-se în vedere că localitate Șopârlița deja a fost la rang de comună până în anul 1968 și în momentul de față îndeplinește toate criteriile și condițiile minimale conform Legii nr.351/2001, Anexei nr.4, pct.4.0 – Localitatea poate redeveni comună. Nu credem că separarea celor două localități ar deveni un impediment pentru cetățenii din localitatea Șopârlița, cu atât mai mult pentru cei din Șopârlița care ar elimina distanța dintre cei 5 km pentru nevoile personale care se ivesc zi de zi pentru cetățeanul de rând în legătură permanentă cu consiliul local. Când privește sursa de venituri a viitoarei comune Șopârlița, datorită faptului că suprafața de teren în folosință este foarte mare, construcțiile aferente numărului mare de locuitori arată potențialul de forță de muncă, este estimat pentru a face față cheltuielilor din primul an de funcționare al unui sediu administrativ al comunei propuse.

Pentru punctul a). Condițiile prevăzute de Legea nr.351/2001 enumerăm:


- | | |
|-------------------|----------------------------------|
| - Primărie | 70 mp construcție din anul 1893 |
| - Școală | 850 mp construcție din anul 1928 |
| - Cabinet medical | 50 mp construcție din anul 1980 |
| - Stație CFR | |

Prin analiza efectuată cu simț de răspundere la propunerea reînființării vechii comunei Șopârlița și avându-se în vedere că nu este unica modificare în structura națională în baza Legii nr.351/2001 elaborată de Guvernul României, cerem a se aviza favorabil de către toate forurile împuternicite în acest sens pentru a ne situa la standarde înalte cu cerințele și în favoarea cetățenilor localității Șopârlița și prin aceasta nu este afectat bugetul de stat.

INIȚIATORI,

Dep. Florin Iordache

Dep. Nicolae Grădinaru





Comisia Județeană Consultativă Olt

HOTĂRÂRE

Comisia Județeană Consultativă Olt, în ședința din 25.03.2004, analizând rapoartele prezentate și măsurile ce trebuie întreprinse pentru realizarea Programului de Dezvoltare Economică și Socială a Județului Olt pe anul 2004, prezentate de Consiliul Județean și Serviciile Publice Descentralizate;

În temeiul art. 147 din Legea administrației publice locale nr. 215/2001,

Comisia Județeană Consultativă Olt, adoptă următoarea


HOTĂRÂRE:

Art.1. Se aprobă *Propunerea privind acordarea statutului de comună satului Șopârlița din județul Olt.*

Art. 2. Secretariatul Comisiei Județene Consultative Olt va comunica instituțiilor interesate prezenta Hotărâre.

Marin DIACONESCU

Marin IONICĂ



PREFECT



PRESEDINTE

Nr. 3 din 25.03.2004

NOTĂ JUSTIFICATIVĂ A localității Șopîrlîța

Analizând vechimea istorică a fostei comune Șopîrlîța , reiese că multe localități au la bază această vechime de unde reiese principiul organizatoric al acestor localități prin tradiție și atestă că a fost printre localitățile cu rang de comună. Din documentele existente în arhiva primăriei reiese că aceasta a fost comună în perioada 1887-1967 și chiar mai dinainte.

Școala generală a fost construită de Paul Brătășanu, în anul 1926. Tot el a făcut și Biserica „Sf. Treime” în timpul Episcopului Ghenadie Georgescu. Clopotnița bisericii este prinsă în lista Monumentelor istorice , ea figurând în acte din 1859.

Tot în lista monumentelor istorice sunt prinse și zidurile „La zăpodie „ datând din anii 1651-1653, figurând pe harta Stolnicului Constantin Cantacuzino .

Ca așezare geografică , localitatea este așezată în partea de vest a județului, la o distanță de 18 km față de municipiul Slatina reședința de județ și celelalte orașe învecinate Balș, Caracal. Legăturile dintre aceste localități sunt făcute prin stația CF Șopîrlîța și Dj 644, Balș- Șopîrlîța și DN Slatina –Caracal . Teritoriul comunei este traversat de Dj 644.

Relieful este reprezentat de câmpie, prevăzută cu terenuri agricole și teren forestier, teritoriul satului fiind străbătut de râul Olteț.

Profilul economic al localității este agricultura din cele mai vechi timpuri, o tradiție fiind cultura tutunului.

O tradiție mai veche , în satul Șopîrlîța a fost cultura în os, îndeletnicire care a încetat total. Cel care s-a ocupat și a obținut

rezultate remarcabile a fost învățătorul Mihăiescu care a avut diverse expoziții.

Populația din Șopîrlița este de 1520 locuitori, suprafața totală de teren arabil conform legii 18/1991 este de 1043,79 ha, după cum urmează: 936,11ha extravilan , intravilan 107,68 ha din care curți construcții-25 ha. vii –11,50 ha .În baza legii 1/2000 s-a mai reconstituit dreptul de proprietate pentru suprafața de 354,04 ha și pentru 13 ha teren forestier, teren care se află în totalitate pe raza satului Șopîrlița .

În satul Șopîrlița există un Centru de Îngrijire și asistență care a fost modernizat la standarde moderne, unde sunt internați 85 asistați.

Pe teritoriul satului există o biserică în folosință, un cămin cultural construit în anul 1952,o școală generală cu clasele I-VIII , o grădiniță, o moară țărănească pentru măcinat porumb, un cazan de fabricat țuică și rachiu care deservește locuitorii satului și a celor învecinate, societatea agricolă Albina cu profil juridic, posedând circa 700 ha , un cabinet medical, circa 40 ha pășune folosită de 150 bovine, 150 ovine, 60 caprine, în grija celor 524 familii de agricultori.

În localitate există un număr de 15 tractoare cu utilaje aferente, 4 glorii păioase. Societatea agricolă este înființată din 1990 și are sediul vecin cu școala generală. La școală sunt înscriși un număr de 179 de elevi școlari învățați de 14 cadre didactice.

Referitor la divizarea dintre Pîrșcoveni și Șopîrlița aceasta nu va afecta spațiile vechii comune , existând deja spații pentru funcționarea noii administrații locale. Campaniile electorale, secțiile de votare au fost separate de când se știu și până în momentul de față. Întrucât distanța dintre Șopîrlița și Slatina este mai mică, posibilitățile în perspectivă de dezvoltare vor fi în creștere.

Avându-se în vedere că localitatea Șopîrlița deja a fost la rang de comună până în anul 1968 și în momentul de față îndeplinește toate criteriile și condițiile minimale conform legii 351/2001, anexei nr. 4, pct.4.0-Localitatea poate redeveni comună. Nu credem că separarea celor două localități ar deveni un impediment pentru cetățenii din localitatea Șopîrlița ,cu atât mai

mult pentru cei din din Șopîrlîța care ar elimina distanța dintre cei 5 km pentru nevoile personale care se ivesc zi de zi pentru cetățeanul de rând în legătură permanentă cu consiliul local. Cât privește sursa de venituri a viitoarei comune Șopîrlîța datorită faptului că suprafața de teren în folosință este foarte mare, construcțiile aferente numărului mare de locuitori arată potențialul de forță de muncă, este estimat pentru a face față cheltuielilor din primul an de funcționare al unui sediu administrativ al comunei propuse .

Pentru punctul a). Condiții prevăzute de Legea 351/2001 enumerăm :

- Primărie 70 mp construcție din anul 1893
- Școală 850 mp construcție din anul 1928
- cabinet medical 50 mp construcție din anul 1980
- stație CFR

Prin analiza efectuată cu simț de răspundere la propunerea reînființării vechii comunei Șopîrlîța și avându-se în vedere că nu este unica modificare în structura națională în baza legii 351/2001 elaborată de Guvernul României, cerem a se aviza favorabil de către toate forurile împuternicite în acest sens pentru a ne situa la standarde înalte cu cerințele și în favoarea cetățenilor localității noastre și prin aceasta nu afectăm bugetul de stat și ne vom limita la bugetul local pe care ne-o dorim atât noi cât și conducătorii Statului Român.

PRIMAR
ȘTEFĂNICĂ C-TIN



SECRETAR
MATEI DANIELA

PROCES VERBAL


Privind rezultatele referendumului local din 22.02.2004 asupra reînființării comunei Șopîrlîța

- | | |
|--|-------|
| 1. Numărul persoanelor înscrise în lista pentru referendum | 3.597 |
| 2. Numărul participanților*) | 1.980 |
| 3. Numărul de buletine de vot primite pentru a fi întrebuințate | 4000 |
| 4. Numărul de buletine de vot rămase neîntrebuințate | 2020 |
| 5. Numărul voturilor valabil exprimate la răspunsul „DA” | 1.691 |
| 6. Numărul voturilor valabil exprimate la răspunsul „NU” | 274 |
| 7. Numărul voturilor nule | 15 |
| 8. Numărul voturilor contestate | — |
| 9. Numărul întâmpinărilor și contestațiilor primite | — |
| 10. Numărul întâmpinărilor și contestațiilor soluționate | — |
| 11. Expunerea pe scurt a modului de soluționare a întâmpinărilor și contestațiilor | — |

Președintele Biroului electoral,

GÎRNÎȚĂ CRISTIAN

(numele, prenumele, semnătura și ștampila)



Membri:

1. STUPARU RADU

2. STANA CONSTANTIN

3. TRUȘCA ALEXANDRU

4. ILINCA IOAN

(numele, prenumele și semnătura)

Data 22.02.2004

*) Numărul participanților trebuie să fie egal cu suma ce rezultă din adăugarea cifrelor de la pct.5,6 și 7.

PROCES VERBAL

Privind rezultatele referendumului local din 22.02.2004 asupra reînființării comunei Șoșîrlîța

- | | |
|--|------|
| 1. Numărul persoanelor înscrise în lista pentru referendum | 1488 |
| 2. Numărul participanților*) | 574 |
| 3. Numărul de buletine de vot primite pentru a fi întrebuințate | 1600 |
| 4. Numărul de buletine de vot rămase neîntrebuințate | 1026 |
| 5. Numărul voturilor valabil exprimate la răspunsul „DA” | 359 |
| 6. Numărul voturilor valabil exprimate la răspunsul „NU” | 205 |
| 7. Numărul voturilor nule | 10 |
| 8. Numărul voturilor contestate | - |
| 9. Numărul întâmpinărilor și contestațiilor primite | - |
| 10. Numărul întâmpinărilor și contestațiilor soluționate | - |
| 11. Expunerea pe scurt a modului de soluționare a întâmpinărilor și contestațiilor | - |

Președintele Biroului electoral,

Radu Constanta
(numele, prenumele, semnătura și ștampila)

Membri:

Badea Stefan

Poiblaclie Florin

Tiru Victor

Stefan Ion

(numele, prenumele și semnătura)

Data

*) Numărul participanților trebuie să fie egal cu suma ce rezultă din adăugarea cifrelor de la pct.5,6 și 7.

ROMÂNIA
JUDEȚUL OLT
COMUNA PÎRȘCOVENI
Secția de votare nr. 2

PROCES VERBAL

Privind rezultatele referendumului local din 22.02.2004 asupra reînființării comunei Șopîrlița

1. Numărul persoanelor înscrise în lista pentru referendum	1073
2. Numărul participanților*)	1558
3. Numărul de buletine de vot primite pentru a fi întrebuințate	1255
4. Numărul de buletine de vot rămase neîntrebuințate	152
5. Numărul voturilor valabil exprimate la răspunsul „DA”	945
6. Numărul voturilor valabil exprimate la răspunsul „NU”	13
7. Numărul voturilor nule	5
8. Numărul voturilor contestate	—
9. Numărul întâmpinărilor și contestațiilor primite	—
10. Numărul întâmpinărilor și contestațiilor soluționate	—
11. Expunerea pe scurt a modului de soluționare a întâmpinărilor și contestațiilor	—
.....	—
.....	—

Președintele Biroului electoral,

CASANDRA ȘTEFAN

(numele, prenumele, semnătura și ștampila)

Membri:

ȚIRȘA CONSTANTIN
MANGUȘ MIRIN
ȚIRȘA NICOLAE
ȚIRȘA ALIN ȘTEFAN

(numele, prenumele și semnătura)

Data

*) Numărul participanților trebuie să fie egal cu suma ce rezultă din adăugarea cifrelor de la pct. 5, 6 și 7.

ROMÂNIA
JUDEȚUL OLT
COMUNA PÎRȘCOVENI
Secția de votare nr. 3

PROCES VERBAL

Privind rezultatele referendumului local din 22.02.2004 asupra reînființării comunei Șopîrlița

- | | |
|--|------|
| 1. Numărul persoanelor înscrise în lista pentru referendum | 1042 |
| 2. Numărul participanților*)..... | 358 |
| 3. Numărul de buletine de vot primite pentru a fi întrebuințate..... | 1200 |
| 4. Numărul de buletine de vot rămase neîntrebuințate | 800 |
| 5. Numărul voturilor valabil exprimate la răspunsul „DA” | 345 |
| 6. Numărul voturilor valabil exprimate la răspunsul „NU” | 66 |
| 7. Numărul voturilor nule | — |
| 8. Numărul voturilor contestate..... | — |
| 9. Numărul întâmpinărilor și contestațiilor primite | — |
| 10. Numărul întâmpinărilor și contestațiilor soluționate | — |
| 11. Expunerea pe scurt a modului de soluționare a întâmpinărilor și contestațiilor | — |

Președintele Biroului electoral,

Mecșu Cristinel
(numele, prenumele, semnătura și ștampila)



Membri:

Jean Constantin
Președinte Elide
Mecșu Ștefan
Mecșu Mircea

(numele, prenumele și semnătura)

Data.....


*) Numărul participanților trebuie să fie egal cu suma ce rezultă din adăugarea cifrelor de la pct.5.6 și 7.

ROMÂNIA
 Județul Olt
 PRIMĂRIA COMUNEI PÎRȘCOVENI
 Nr. 118 / 2302 2001

Vizat

Prefect
 Președintele
 Consiliului Județean

FIȘA



Comunei Șopirlita, propusă pentru înființare

A. Alcătuită din:

1. Satul reședință al comunei propuse: ȘOPIRLITA, preluat de la comuna Pîrșcoveni

B. Îndeplinirea condițiilor necesare pentru înființarea de comune noi, prevăzute prin Anexa nr IV, punctul 4 0., la legea 315/2001.

a) Condițiile prevăzute de Legea nr. 351/2001

b) Gradul de îndeplinire a condițiilor de către comuna propusă

1. Populația minimă 1500 locuitori

1520 locuitori

2. Potențial economic care să asigure echilibrul bugetar al comunei

Venituri 4.975.000.000 lei
Cheltuieli 4.975.000.000 lei

3. Legături pe drumuri sau calea ferată între satul reședință de comună și celelalte sate componente

Drumuri 3 km
Căi ferate _____ km

4. Reducerea distanței dintre satul reședință de comună și celelalte sate componente -nr km

Drumuri 5 km
Căi ferate _____ km

5. Spații construite pentru instituții și dotări

- primărie 1
- școală primară și gimnazială 1
- dispensar uman, farmacie sau punct farmaceutic 1
- post de poliție
- stație/haltă CFR sau stație transport auto 1

C. Îndeplinirea condițiilor prevăzute la lit. B și de către comuna care rămâne după deprinderea comunei propuse

a) Condițiile prevăzute de Legea 351/2001

1. Populația minimă		3394 locuitori
2. Potențial economic care să asigure echilibrul bugetar al comunei	Venituri	13.925.000.000 lei
	Cheltuieli	13.925.000.000 lei
3. Legături pe drumuri sau pe calea ferată între satul reședință de comună și celelalte sate componente	Drumuri	25 km
4. Reducerea distanței dintre satul de reședință de comună și celelalte sate componente –nr. km	drumuri	5 km
	căi ferate	km
5. Spații construite pentru instituții și dotări		
- primărie		rămâne cea existentă
- școala primară și gimnazială		2
- dispensar uman		2
- post de poliție		1
- stația haltă CF		-

D. Date privind referendumul:

Referendumul local a avut loc la data de 22.02.2004. Din totalul de 3597 persoane înscrise pe listele electorale au participat 1980 persoane. Din totalul de 1965 voturi valabil exprimate, un nr. 1691 de voturi au exprimat acordul pentru înființarea comunei Șopirlița.



SECRETAR
Matei Daniela

VIZAT,
Direcția teritorială de statistică

Vizat,
Comisia Urbanism a C.J. Olt



HOTĂRÂRE

Referitor la reanalizarea hotărârii Consiliului local nr. 23 din 18.11.2003 privind aprobarea referendumului local pentru consultarea populației în problema înființării comunei ȘOPIRLIȚA

Având în vedere:

- adresa nr. 1049/7 din 27.11.2003 a Prefecturii județului Olt
- propunerea înregistrată la nr. 2042 DIN 14.08.2003
- raportul primarului nr. 2670 DIN 09.10.2003
- prevederile Legii nr. 3/2000 privind referendumul local
- prevederile H.G. nr. 1006/2001 privind înființarea unor comune

În conformitate cu prevederile art. 3 indice 1 și art. 5 în Legea 51/2001 cu privire la aprobarea Planului de amenajare a teritoriului național - Reteaua de localități

- avizul comisiilor de specialitate din cadrul Consiliului local

În temeiul art. 58 și art. 84 din Legea 215/2001 privind administrația publică locală
CONSILIUL LOCAL AL COMUNEI PIRSCOVENI

HOTĂRĂȘTE

Art. 1. Se aproba organizarea referendumului local pentru consultarea populației în problema înființării comunei Șopirlița.

Art. 2. Cheltuielile pentru organizarea referendumului local se vor suporta din bugetul local al comunei.

Art. 3. Cu data adoptării prezentei hotărâri se abrogă prevederile art. 2,3 din hotărârea Consiliului local nr. 23 din 18.11.2003.

Art. 3 Prezenta hotărâre e va comunica primarului comunei, la Prefectura județului Olt în vederea ducerii la îndeplinire și cetățenilor comunei prin afișare în locuri publice.

PREȘEDINTE DE ȘEDINȚĂ
CRIVEANU VASILE

CONTRASEMNEAZĂ
SECRETAR
MATEI DANIELA

